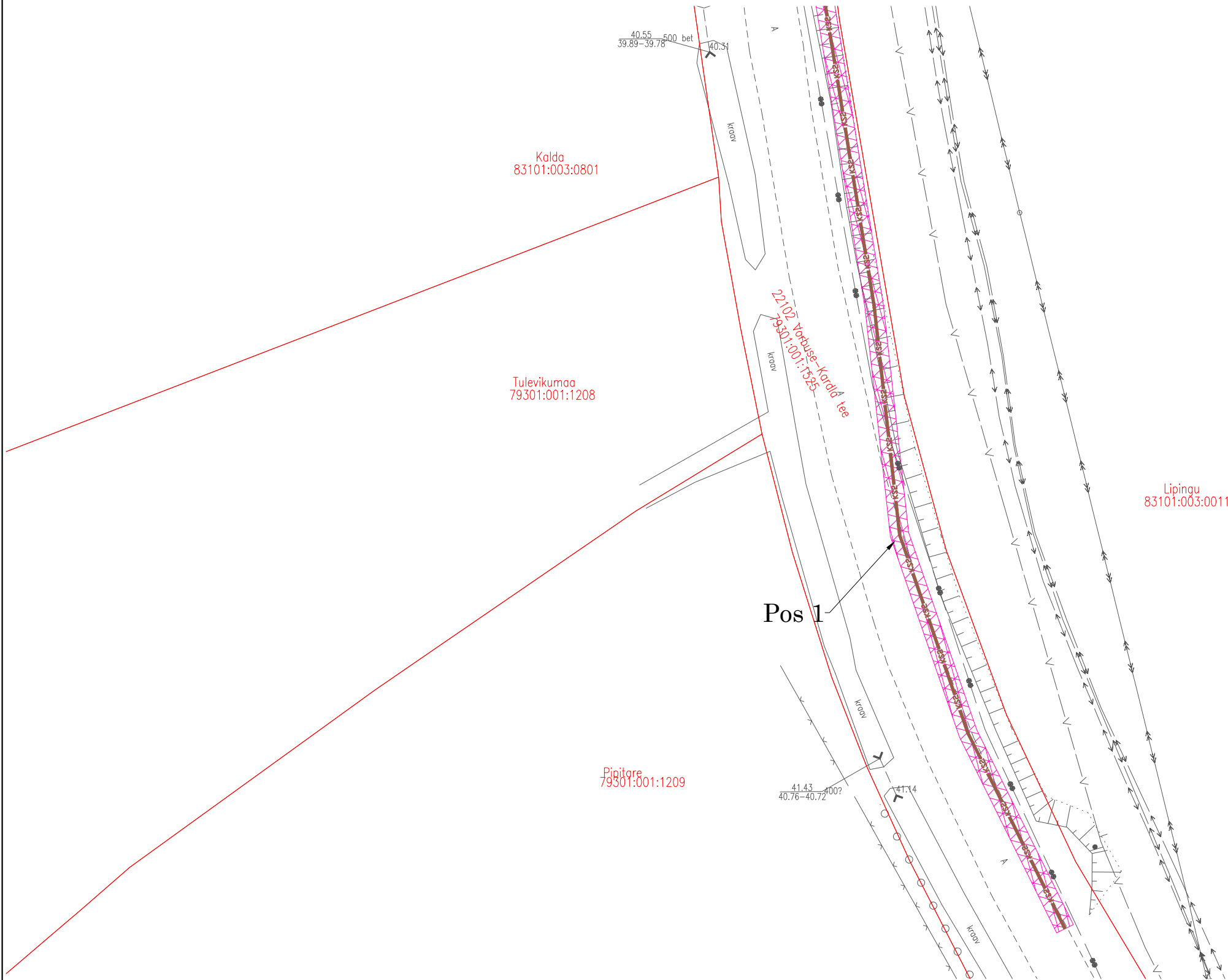




Isikliku kasutusõigusega koormatava ala plaan
Mõõtkava 1:500 A3
Leht 1/19





Koostaja: Altren Projekt OÜ
Sven Jäämees




Jrk nr	IKÕ ala Pos nr (plaanil)	Kinnistu registriosaja number	Katastriüksuse tunnus, nimi ja sihtotstarve	Asukoht riigitee (nr ja nimi) suhtes (lõigu algus ja lõpp km);	Ala pindala ruutmeetrites m²
1.	Pos 1	5724550	83101:003:0025 22102 Võruse-Kardla tee transpordimaa	22102 Võruse-Kardla tee km 0,413 - 0,875	1890 m²
1.	Pos 2	5724550	83101:003:0025 22102 Võruse-Kardla tee transpordimaa	22102 Võruse-Kardla tee km 1,012 - 2,287	3313 m²

- 


- Isikliku kasutusõiguse seadmise ala
- 

- Katastriüksuse piir
- 

V1

- proj. veetorustik
- 

K1

- proj. reoveekanaliseerimisvõrgustik
- 

KS1

- proj. pindveekanaliseerimisvõrgustik

"Tartu linn, Võruse küla, Mõisa tee ja Tiigi ringi kinnistute ühendamine ühisveevõrgu ja
-kanaliseerimisvõrguga ning Võruse küla torustike ühendamine Tartu linna võrguga",
töö nr 25025